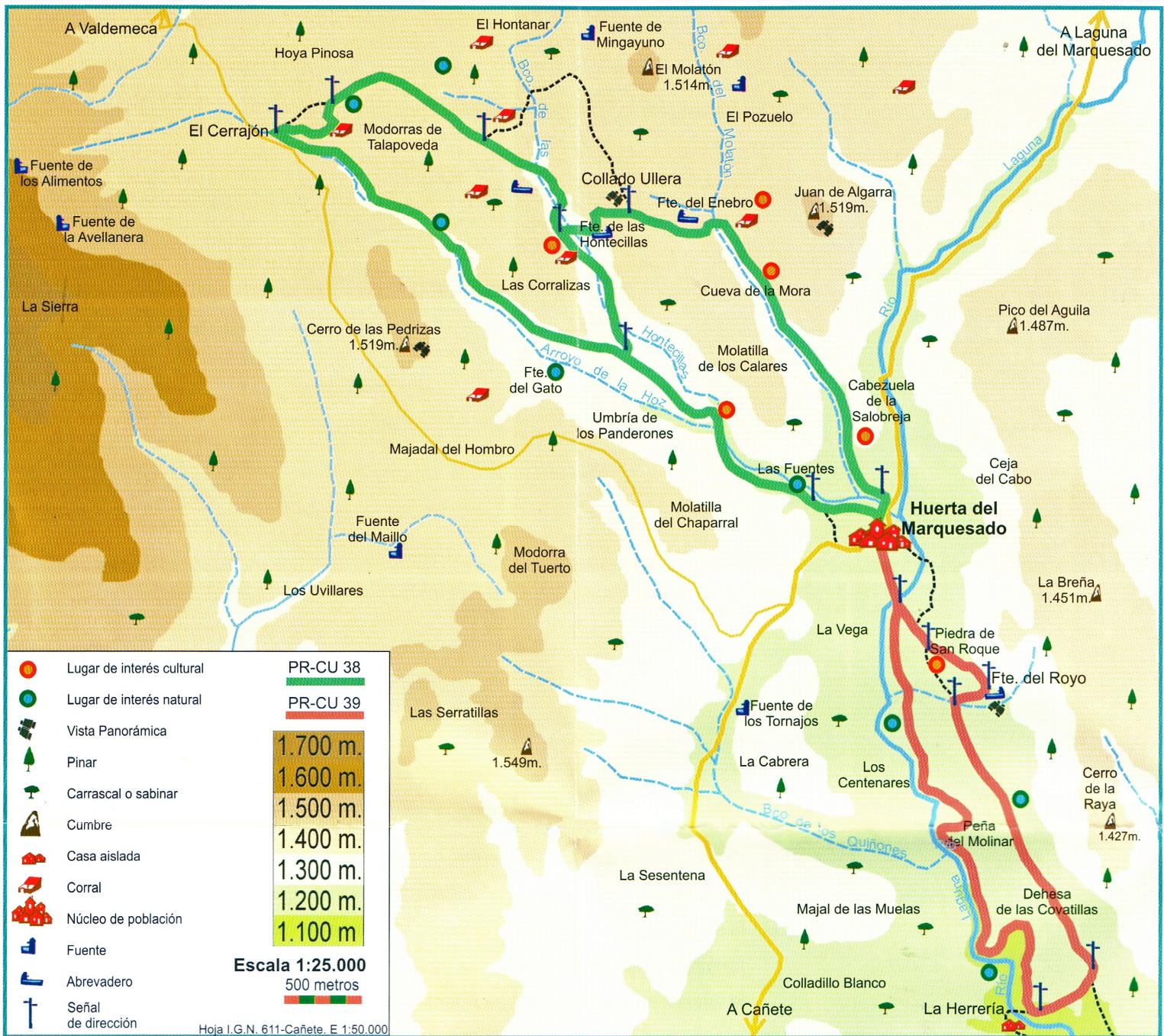



Senderos de Huerta del Marquesado



PR-CU 38 Sendero de los Arroyos

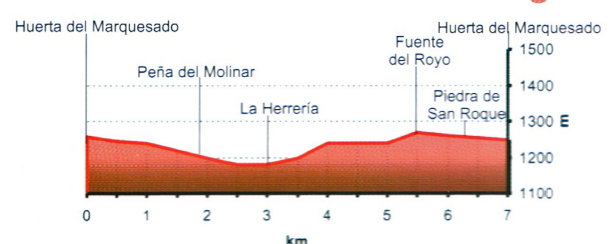


Variante PR-CU 38 (0,7Km.)



"Altitud mínima: 1.260 m."
 "Altitud máxima: 1.445 m."
 "Longitud: 10 Kilómetros."
 "Tiempo estimado: 2 horas y 30 minutos"
 "Dificultad: Media - Baja."
 "Precaución: Se circula por barrancos inundables"

PR-CU 39 Sendero de la Vega



"Altitud mínima: 1.180 m."
 "Altitud máxima: 1.270 m."
 "Longitud: 7 Kilómetros."
 "Tiempo estimado: 1 hora y 45 minutos"
 "Dificultad: Baja."
 "Consejo: El ruido ahuyenta a las aves"